



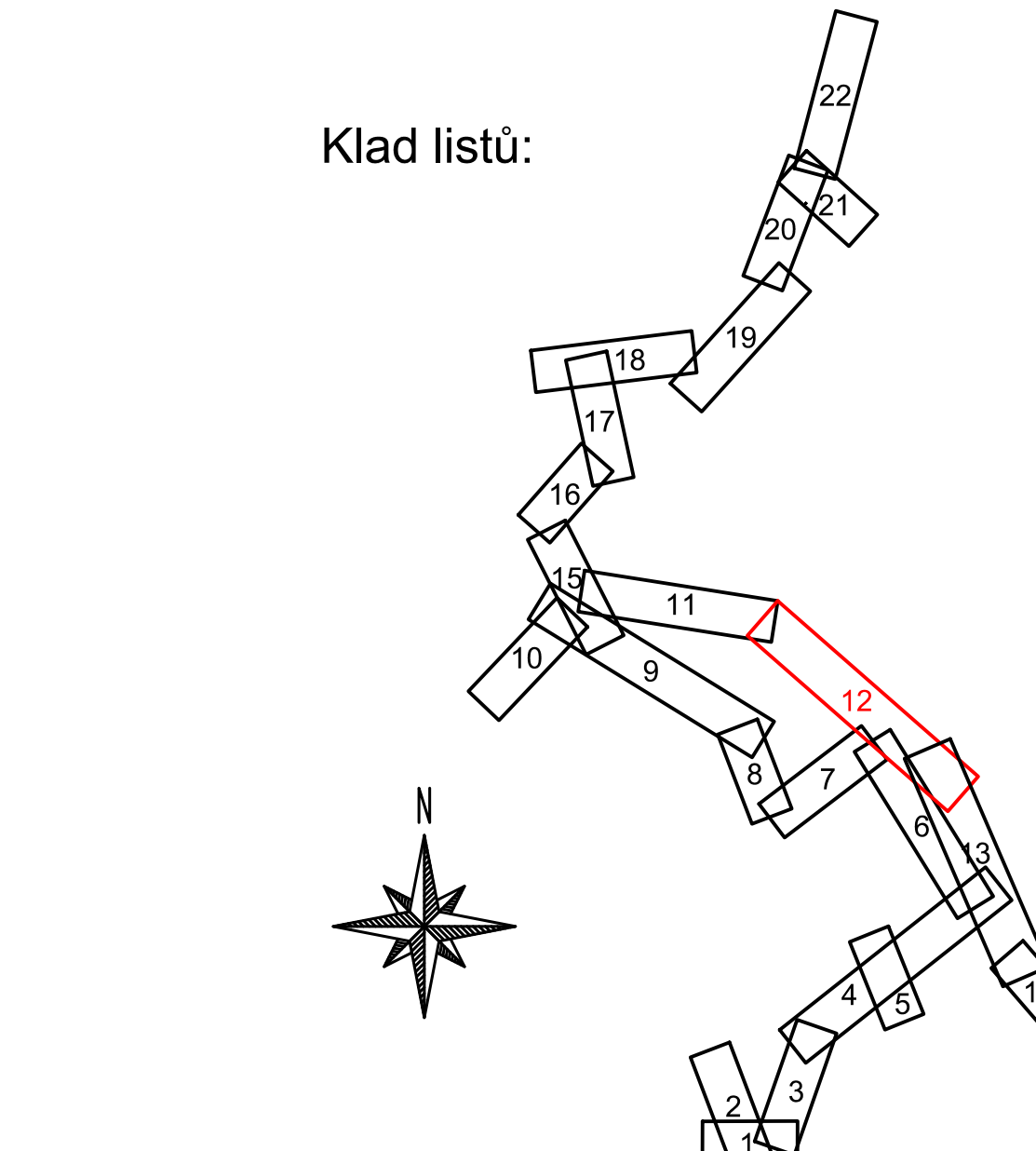


Legenda:

-  Nová BTS
-  Stávající BTS - úprava
-  Stávající BTS
-  Demontáž

Klad listů:



Ministerstvo dopravy Státní fond dopravní infrastruktury		Razba oprávněné osoby:	
Orientační schéma:		Podpis: Datum:	
Revize:	Datum:	Popis:	Kontroloval:
Stavebník/investor: Správa železnic, státní organizace		SPRÁVA ŽELEZNIC	
Adresa: Diálová 1003/7, 110 00 Praha 1			
Zástupce investora: Stavební správa západ			
Adresa: Diamond Point, Ke Štvanici 656/3, 186 00, Praha 8 – Karlín			
Zhotovitel díla: IXPROJEKTA s.r.o.		IXPROJEKTA	
Adresa: Heršpická 813/5			
Kontakt: 639 00 Brno - Štýřice			
Kontakt: info@ixprojekta.com			
Zhotovitel objektu: IXPROJEKTA s.r.o.		IXPROJEKTA	
Adresa: Heršpická 813/5			
Kontakt: 639 00 Brno - Štýřice			
Kontakt: info@ixprojekta.com			
Hlavní projektant (HIP): Ing. Roman Skoták	Specialista: Ing. Roman Skoták	Odpovědný projektant: Ing. Roman Skoták	Zpracovatel: Ing. Roman Skoták
Název stavby/akce: ETCS státní hranice Německo - Dolní Žleb - Kralupy n Vlt. - úprava GSM-R		Označení (S-kód): S631600114	
Název části: Situční výkresy		Označení zhotovitele: 24045	
Název objektu: Situční výkresy širších vztahů		Označení části: C.1.2	
Název přílohy: Situace stavby 1:10.000, část 12		Označení objektu/komplexu: 1. 212	
Název dílu části přílohy: Ustecký, Středočeský		Paré: 1. 212	
Kraj: Ustecký, Středočeský		TUDU: 1:10.000	
Katastrální území: Ustecký, Středočeský		Měřítko: 1:10.000	
Úroveň dokumentace: ZDS2		Formát: 10x A4	
Datum zpracování: 01/2025		Měřítko: 1:10.000	
Měřítko: 1:10.000		Měřítko: 1:10.000	
Měřítko: 1:10.000		Měřítko: 1:10.000	